








**Legende**

**Überflutungstiefe**

-  5 - 10 cm
-  10 - 50 cm
-  50 - 100 cm
-  > 100 cm

**Sonstiges**

-  HWGK-Gewässer offen
-  HWGK-Gewässer verdolt
-  Sonstige Gewässer
-  Bahnstrecke
-  Gemeindegrenze
-  Gebäude
-  Flurstücke

**Plangrundlagen:**

- Geobasisdaten © Landesamt für Geoinformation und Landentwicklung Baden-Württemberg, [www.lgl-bw.de](http://www.lgl-bw.de), Az.: 2851.91-1/19, erhalten am 09.04.2020
- Daten aus dem Räumlichen Informations- und Planungssystem (RIPS) der Landesanstalt für Umwelt, Messungen und Naturschutz Baden-Württemberg, Link: <http://www.lubw.baden-wuerttemberg.de>, erhalten am 09.04.2020
- Daten aus dem Umweltinformationssystem (UIS) der LUBW Landesanstalt für Umwelt Baden-Württemberg, erhalten am 09.04.2020
- Digitale Orthofotos von der Stadt Ostfildern erhalten am 14.04.2020



Name		Kommunales Starkregenrisikomanagement Stadt Ostfildern
Bearbeitet	J. Liedl	
Geprüft	A. Binder	Detailkarte maximale Überflutungstiefe Nellingen Nord Seltenes Abflussereignis (verschlämmt)
Höhensystem	DHHN2016 (alle Höhen in müNNH)	
Koordinatensystem	ETRS 89 UTM Zone 32N	Maßstab <b>1 : 2 500</b>
Projektnummer	1927	
Plannummer	3.10 SEL	Stand 22.04.2022